



**I Circuito
Elite CO**

2011

Médio
Seropédica, 3 de Julho
Sprint
Niterói, 10 de Setembro
Sprint Noturno
Rio de Janeiro, 15 de Outubro

SEROPÉDICA, RJ
3 DE JULHO

II Troféu Naval de Orientação

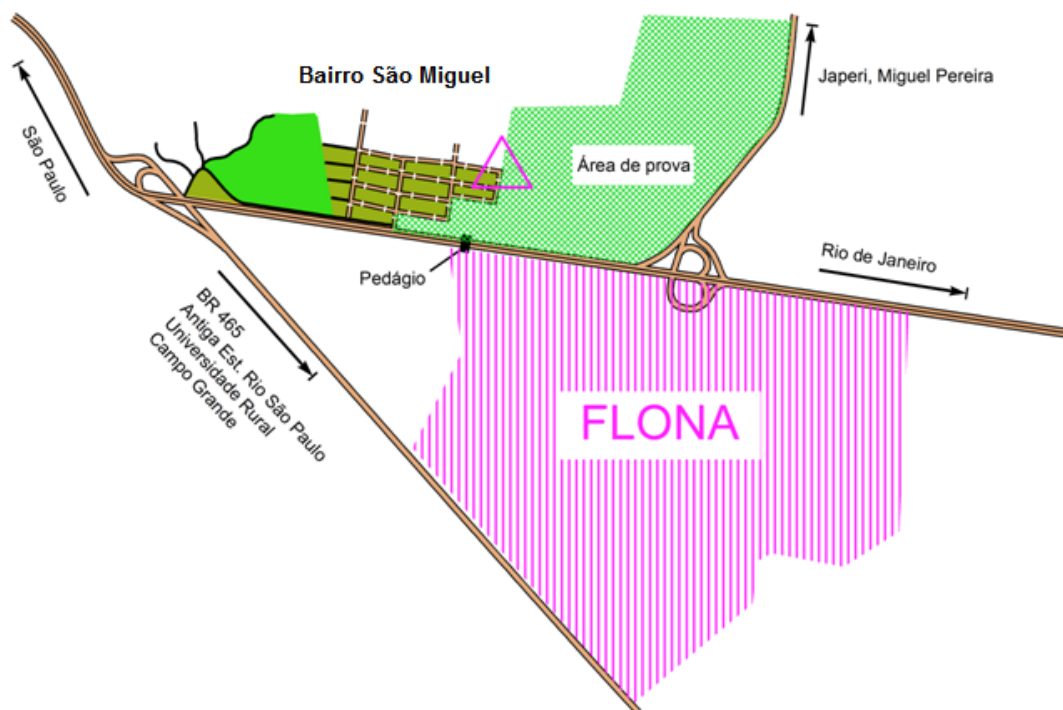
SEROPÉDICA, RJ
26 DE JUNHO

II Troféu Naval de Orientação
2011

Boletim II – Junho 2011

Acesso

Croqui de acesso

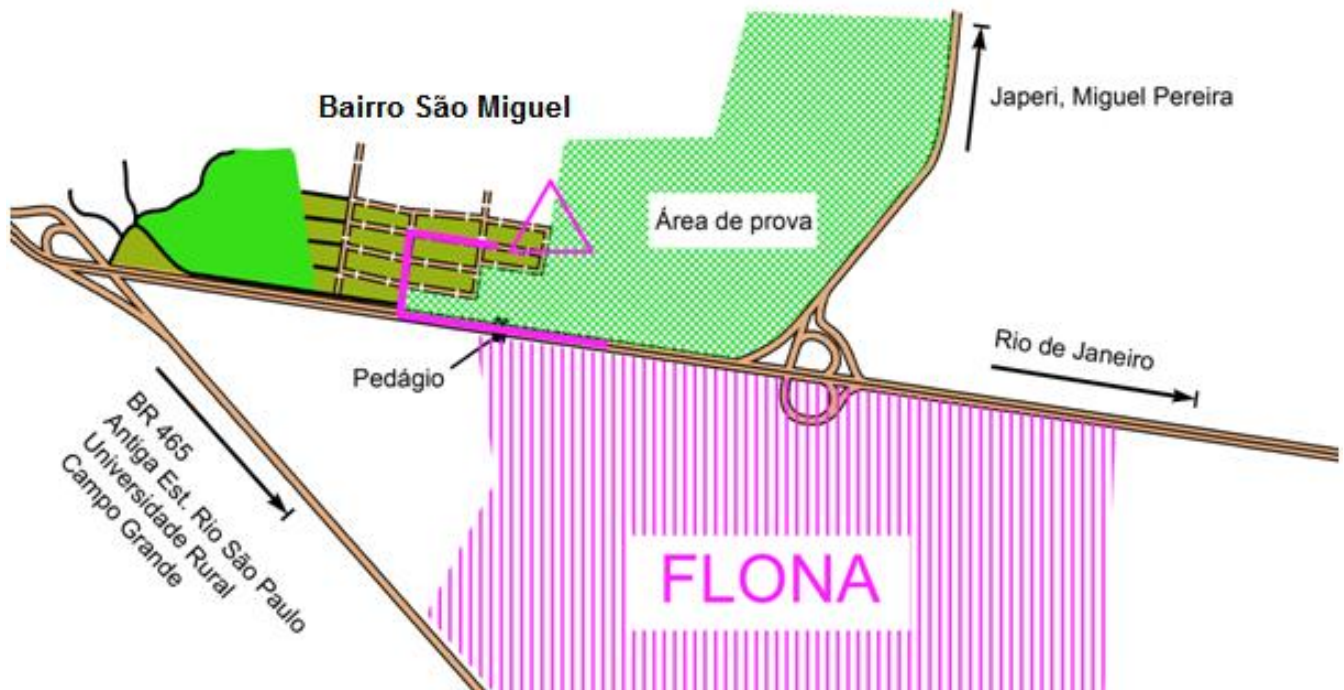


Transporte

Via Dutra sentido Rio de Janeiro - Quem desejar acessar o local de prova vindo de São Paulo deve sair da Via Dutra em Seropédica e retornar sentido bairro São Matheus como no esquema a seguir



Via Dutra sentido São Paulo - Os atletas que vierem do Rio de Janeiro deverão passar o pedágio e entrar na primeira rua à direita e seguir o trajeto como no croqui a seguir.



Comissão Organizadora

Orientação
2011

Diretor de prova:

Ronaldo André Castelo dos S. de Almeida

Árbitro:

Daniel Sampaio

Secretaria:

Rozana Albuquerque

Diretor técnico:

Gelson Luís Togni

Mapeador:

Ronaldo A. C. dos S. de Almeida (registro 295/4376 e licença 1264/84)

Gelson Luís Togni (QM CBO 55/22)

Árbitra de partida:

Thaiane Cavalcanti Couto

Traçador de Percurso:

Ronaldo André C. dos S. de Almeida

Montador de percurso:

Edir Gustavo dos Santos Lobo

Árbitro de chegada:

Jory Lessa

Apurador:

Gustavo Ferreira de Moraes

Programa do evento

<i>3 de Julho 08:00 as 08:30h</i>	<i>Inscrições e entrega de SI cards.</i>
<i>09:00h</i>	<i>Partida dos primeiros atletas (exceto H21E e D21E).</i>
<i>09:45h</i>	<i>Partida dos atletas de Elite.</i>
<i>10:15h</i>	<i>Partida dos últimos atletas.</i>
<i>11:30h</i>	<i>Premiação e encerramento.</i>

Regulamento e Categorias

O II Troféu Naval de Orientação ocorrerá de acordo com o RGOP da CBO e nos casos em que este não contemple seguem-se as normas da IOF.

Todas as categorias previstas no RGOP da CBO.

Maiores detalhes em www.eliteco.com.br e no próximo boletim.

Área embargada

A área embargada compreende a Fazenda Alfeno e propriedades adjacentes a esta. O mapa é inédito e não haverá oportunidade de treinamento antes da prova.

Coordenadas da área embargada

22°42'48.67" S

43°42'35.45" O

Raio de 1,5Km do centro

Fica terminantemente proibida a visitação da área por participantes da competição antes do dia 3 de Julho de 2011. A não observância deste item é passível de punição junto às instituições reguladoras da Orientação.

Sistema de Apuração



O sistema de apuração utilizado será o Sport Ident. Os atletas que dispuserem de SI Card próprio deverão informar na ficha de inscrição. Os interessados em alugar o SI Card deverão solicitá-lo.

Descrição do Terreno

A área de competição é bastante movimentada e apresenta alguns elementos rochosos e de relevo que caracterizam a uma área exigente tecnicamente.

No centro da área de prova situa-se a residência do proprietário da fazenda, solicita-se a compreensão para manutenção da ordem durante o evento.

Mapa



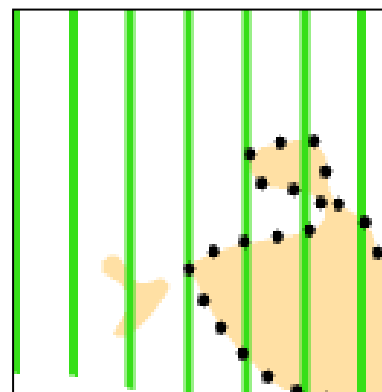
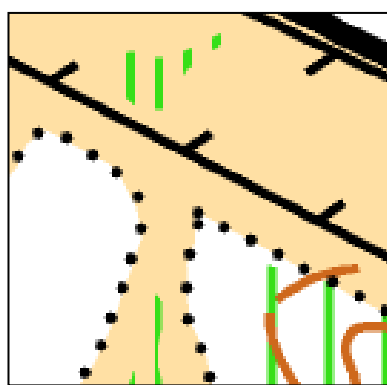
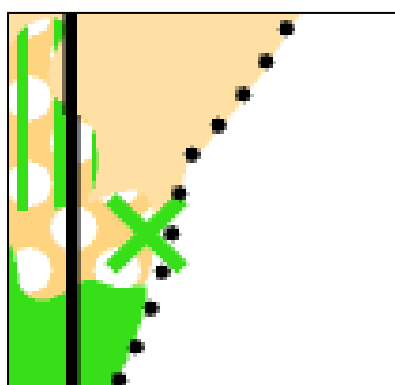
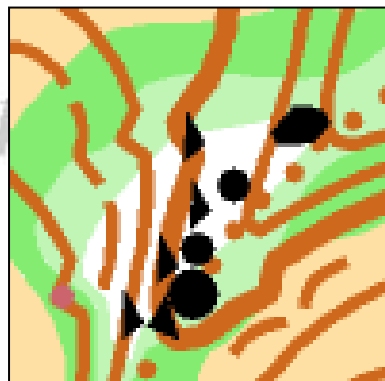

II





SEROPÉDICA, RJ
26 DE JUNHO

Amostra do mapa



Transporte

*A cargo dos clubes e participantes.
Para quem for de transporte público:*

Do centro do Rio de Janeiro

Ônibus para Miguel Pereira ou Paty do Alferes - Saltar no trevo da Dutra antes do pedágio e seguir o caminho a pé até o local da prova com auxílio do croqui (1,6Km).

De Nova Iguaçu

Ônibus para Paty do Alferes - Saltar no trevo da Dutra antes do pedágio e seguir o caminho a pé até o local da prova com auxílio do croqui (1,6Km).

De Campo Grande

Ônibus para Seropédica - Saltar no centro de Seropédica e pegar uma van para o Bairro São Miguel. Utilizar o croqui até o local da prova.

Percursos

Na categoria H21E haverá 2 pernadas borboleta.

Os percursos de todas as categorias foram planejados para facilitar a visualização dos atletas pelos expectadores.

Até momento são 98 atletas das seguintes categorias confirmados:

Categoria	Distância	Controles	Escala	Observações
H21E	6.750m	30	1:7500	2 Pernadas borboleta
D21E	5.190m	20	1:7500	1 Pernada borboleta
D12N	1.420m	8	1:5000	-
H21N	3.570m	14	1:7500	-
H14B	2.270m	13	1:5000	-
H21A	4.430m	22	1:7500	-
D21N	2.980m	17	1:7500	-
H35N	2.980m	17	1:7500	-
H21B	4.650m	19	1:7500	-
H40B	3.400m	17	1:7500	-
H45B	3.400m	17	1:7500	-
D21B	2.970m	17	1:7500	-
H50B	2.970m	17	1:7500	-
H55B	2.970m	17	1:7500	-
H35A	4.280m	19	1:7500	-
H40A	4.280m	19	1:7500	-
H50A	3.940m	19	1:7500	-
H55A	3.940m	19	1:7500	-
Escola Naval	4.660m	17	1:7500	-
D45B	2.520m	14	1:7500	-
H20B	4.150m	23	1:7500	-
H20A	4.380m	24	1:7500	-

Poderão haver acréscimos até o dia da prova.

Vestimenta

De acordo com as RGOP.

O terreno tem vegetação bastante favorável ao deslocamento dos atletas, porém em alguns trechos no início dos percursos as categorias A e E podem passar por áreas com vegetação 409 e nestas o capim conhecido como “arranha gato”.

Clima local

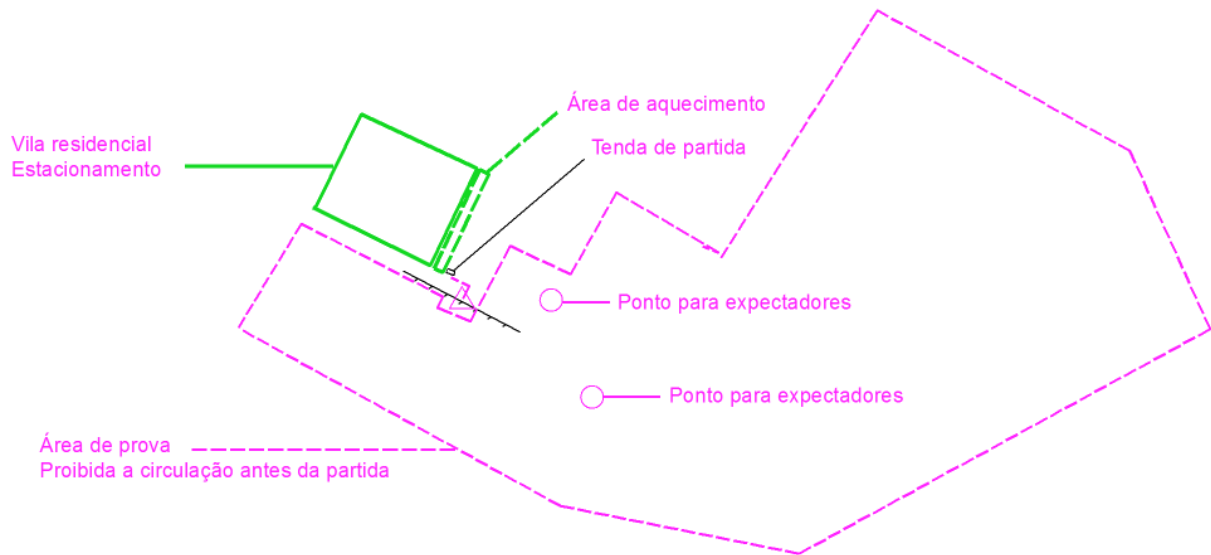
Segundo a meteorologia não há previsão de chuva para o fim de semana do II Troféu Naval. Confira abaixo a previsão:

Sáb, 02/07	Dom, 03/07
	
↑25°C	↑24°C
↓22°C	↓20°C
 0mm 0%	 0mm 0%
Sol com algumas nuvens. Não chove.	Sol com algumas nuvens. Não chove.

Fonte: <http://www.climatempo.com.br/previsao-do-tempo/cidade/1784/seropedica-rj>

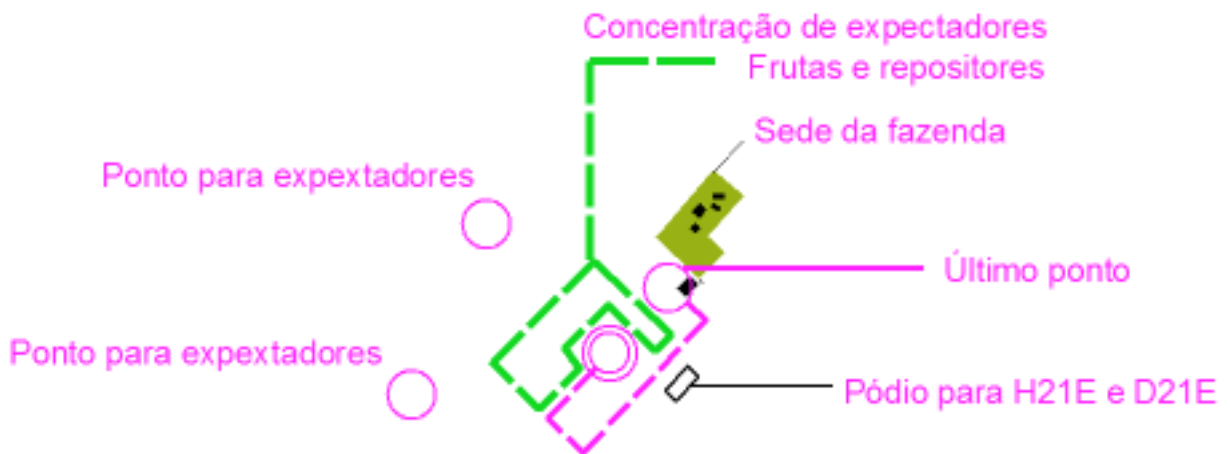
Layout da arena

Concentração e partida



Chegada

II Troféu Naval de Orientação



Inscrições

As inscrições já estão abertas e podem ser acessadas dos seguintes endereços:

www.eliteco.com.br

www.forj.org.br

Informações e contato

Para maiores informações sobre o evento os atletas podem entrar em contato através dos canais abaixo:

www.eliteco.com.br

ronaldocastelo@yahoo.com.br

www.forj.org.br

Ronaldo Castelo:

Tel.: 21-7159-8103/9822-3021